

# Marinarkæologisk prøvegravning ved Område 4

Amager Strandpark  
NMU j.nr. 2322



Jørgen Dencker



VIKINGESKIBS  
MUSEET

***Marinarkæologisk prøvegravning  
ved Område 4  
Amager Strandpark***

***NMU j.nr. 2322***

*Jørgen Dencker*

Trykt d. 6/3-2006

Indledning .....	1
Metode .....	1
Gytjeudbredelse/stratigrafi.....	2
Fund .....	3
Fundområde .....	3
Fundområde .....	4
Anbefaling til Kulturarvsstyrelsen og Kulturarvsstyrelsens beslutning .....	5
Konklusion.....	5
Bilag 1: Fundliste.....	6
Bilag 2: Positioner på grøfter (GPS, WGS 84, UTM zone 33).....	8
Bilag 3: Fotoliste.....	9
Bilag 4: Plan over område 4.....	14
Bilag 5: Oversigt over udgravninger og prøvegravninger 2004 .....	15
Bilag 6: Foreløbig beretning.....	16

### **Indledning**

I forbindelse med Vikingeskibsmuseets rekognoscering den 12/10 2004 i det tørlagte område ved Amager Strandpark og gennemgang af drængrøfter og det herfra opgravede materiale, blev undertegnede opmærksom på, at der udførte Område 4 forekom gytje, hasselstagefragmenter, træstammer samt bearbejdet og brændt flint.

Den 13/10 2005 blev der afholdt møde ved Amager Strandpark vedr. desangående. Tilstede var Torben Malm (Kulturarvsstyrelsen), Leif Sjøgren (Amager Strandpark) og Jørgen Dencker (Vikingeskibsmuseet).

På baggrund af det observerede så KUAS sig ikke i stand til at forlange prøvegravning betalt af anlægsmyndigheden, men tilbød, at betale 2 dages maskinudgifter til gravning af søgegrøfter. Da Vikingeskibsmuseet anså det for fagligt vigtigt, at området blev underlagt yderligere arkæologisk undersøgelse, blev der herfra stillet det fornødne mandskab til rådighed for en prøvegravning, der blev gennemført af Jørgen Dencker i perioden 13.–18. oktober 2004.

### **Metode**

Med gravemaskine, monteret med en 2 meter bred planeringssskovel, blev der, under arkæologisk overvågning, gravet 16 parallelle søgegrøfter vinkelret på drængrøftens orientering og stort set på tværs af gytjeforekomstens længderetning. 7 grøfter (I-VII) lå syd for drængrøften, medens 9



grøfter (VIII-XVI) lå nord for drængrøften. Den indbyrdes afstand mellem grøfterne var ca. 15 meter. Grøfternes længde varierede mellem 4 og 23 meter og blev bestemt af gytjens udstrækning.

*Figur 1.  
Aflejringerne  
afgraves i tynde  
lag. Foto: Jørgen  
Dencker*



Aflejringerne blev, under intens overvågning, skrællet af i ca. 5 cm tynde lag (fig. 1). For at kunne relatere eventuelle fund til de rette aflejringer, blev det opgravede materiale fordelt i recent sand, grus og ral, gytje og undergrund. Desuden blev det opgravede materiale spredt på den størst mulige flade. Efter etablering af søgegrøfter blev det opgravede materiale nøje gennemgået.

### ***Gytjebredelse/stratigrafi***

Den sammenhængende gytjeforekomst var klart afgrænset, omtrent øst/vest orienteret og ca. 230 meter lang og op til 28 meter bred. Vest for det sammenhængende gytjeområde forekom der desuden isolerede områder med gytje, som dels var blevet lokaliseret ved de forud for forundersøgelsen gennemførte borer, dels ved at entreprenørmaskiner havde presset gytjen op. Gytjen, der flere steder var op til 45 cm tyk, var generelt overlejret af et lag fundførende grus og groft sand af varierende tykkelse. Over gruslaget forekom der flere steder nogle revlelignende formationer bestående af fint sand på op til 85 cm's tykkelse. Gytjen synes at være aflejret i en lavning i undergrunden.

Orienteringen, strukturen og aflejringerne antyder, at der kan være tale om et tidligere lavt vandløb med en omtrent øst-vestlig orientering vinkelret på

området dybdekoter og den tidligere Kongemosekystlinies formodede forløb (Bilag 4).

I gytjen forekom der mange stammer, og i undergrunden sås flere steder vidt forgrenede rødder. Der blev ikke iagttaget kulturlevn i gytjen.



*Figur 2: Den bearbejdede flint fandtes i gruslaget. Foto: Jørgen Dencker*

## ***Fund***

Både i det opgravede materiale fra drængrøften og fra nogle af prøvegrøfterne forekom der flint i form af afslag og brændt flint helt inde fra land og ca. 150 m mod øst.

Fundmængden var især stor i de vestlige grøfter 15 og 16, hvor der i de opgravede grusede og stenede aflejringer fandtes flere afslag. Desuden kunne der i vestprofilen i prøvegrøft 15 iagttages flere flækker i en gruset aflejring.

### **Grøft 15**

I det opgravede materiale fra grøft 15 fandtes desuden 1 flække og 2 mikroflækker. Heraf er de to stadig grå med en begyndende patinering. Flinten er vandrullet i lettere grad.

Ved en mindre afgravning af profilen, hvor flere flækker var synlige, fandtes yderligere nogle flækker, hvorfor der udgravedes 1 kvadratmeter umiddelbart vest for grøften (fig 4).

Positionen på denne kvadratmeter: 0351669/6170015

I denne kvadratmeter forekom der, i en ca. 10 cm tyk gruset aflejring med småsten, 1 rhombisk skævpil, 6 flækker eller flækkefragmenter, 10 spåner og 2 stykker brændt flint. Hovedparten af flinten er hvidpatineret, men flere stykker er grålige med blot en begyndende hvidpatinering.

Hovedparten af flinten er vandrullet i lettere grad og enkelte stykker i sværere grad.

Den fundførende horisont er overlejret af ca. 10 cm finsand (indpumpet) og overlejrrede et ca. 5 cm tykt lag af groft sand og grus. Under dette lag forekom der gytje.

### **Grøft 16**

I det opgravede materiale fra grøft 16 fandtes 1 flække og 3 afslag. De to stykker er hvidpatinerede og kun meget lidt vandrullet, medens de øvrige to er upatinerede og skarpkantede.



*Figur 3: Prøvegrøft ved område 4. Foto: Jørgen Dencker*



### ***Fundområde***

Fundforekomsten synes at være størst i et mindre område på ca. 25x35 m. (Bilag 4)

Området lå tæt på land og var afgrænset af koordinaterne (UTM 33, WGS 84):

0351677/6170026 – 0351681/6170011 – 0351653/6169999 – 0351641/6170026

Dette fundrige område er sandsynligvis sammenfaldende med det tidligere registrerede område umiddelbart øst og sydøst for Område 4, hvor der ved lavvande tidligere er opsamlet flint.

Dette kunne indikere, at der forekom en boplads i området, og at denne ville blive bortgravet ved uddybningen.

Ud fra prøvegravningen kunne det ikke med sikkerhed fastslås om:

der var tale om et bopladsområde, hvor flinten er aflejret på eller i et eksisterende gruslag med en efterfølgende let omlejring ved en havspejlsstigning

eller om flinten er blevet transporteret fra et nærliggende bopladsområde og indlejret i de grusede sediment, som har aflejret sig i den gytjefyldte fordybning i terrænet



*Figur 4: Kvadratmeterfelt umiddelbart vest for grøft XV. Foto: Jørgen Dencker*

### ***Anbefaling til Kulturarvsstyrelsen og Kulturarvsstyrelsens beslutning***

Muligheden for forekomst af en boplads eller bopladsrester var til stede og Vikingeskibsmuseet anbefalede derfor Kulturarvsstyrelsen, at der blev lavet yderligere undersøgelser. Og såfremt dette ikke ville blive tilfældet, burde der under alle omstændigheder foranstalles overvågning af uddybningen i et mindre område.

Kulturarvsstyrelsens beslutning gik dog anbefalingen imod. På grundlag af efterfølgende foreløbige beretning (Bilag 6) besluttede KUAS, at området kunne frigives til bortgravning uden krav om arkæologiske tiltag af nogen art.

Det skal nævnes, at flinten blev forelagt Erik Johansen og Berit Pauly, KUAS mandag den 18. oktober.

### ***Konklusion***

Umiddelbart øst eller sydøst for område 4 har der ligget en stenalderboplads, der ud fra den rhombiske spidspil kan dateres til Kongemosekulturen.



# Bilag 1: Fundliste

NMU 2322, Amager Strandpark, Område 4

Position UTM zone 33, WGS 84

X-nr	Antal	Beskrivelse	Øst	Nord
78	1	Flække	Opsamlet i hjulspor mellem grøft 14 og 15	351649 6170021
79	5	Afslag	Fra prøvehul ved siden af x 78: 5 cm sand og minimum 20 cm grus med flint.	351649 6170021
80	1	Flensborgtegl	Kasseret	
81	3	Flækkefragmenter	I bunden af drænggrøft	351807 6170032
82	2	Flækker	I det grusede opgravede materiale fra grøft 14. Patinerede men skarpkantede. Profilafretning og foto ved position	351663 6170016
83	1	Mikroflække	I det grusede opgravede materiale fra grøft 14. Patinerede men skarpkantede. Profilafretning og foto ved position	351663 6170016
84	4	Afslag	I det grusede opgravede materiale fra grøft 14. Patinerede men skarpkantede. Profilafretning og foto ved position	351663 6170016
85	1	Blok sideafslag	I det grusede opgravede materiale fra grøft 14. Patinerede men skarpkantede. Profilafretning og foto ved position	351663 6170016
86	2	Ildskørnet flint	I det grusede opgravede materiale fra grøft 14. Patinerede men skarpkantede. Profilafretning og foto ved position	351663 6170016
87	1	Afslag	Patineret men skarpkantet. I vestprofil af grøft 9 in situ midt i grusaflejring. Se skitse: Gruslaget ligger under 40-45 cm indpumpet sand (revle). Grus/groft sandlag 15-25 cm tykt. Herunder undergrund	351751 6170031
88	1	Afslag m. retouche	Stor spån m. stejl retouch. I nord/syd	351744 6170150
89	2	Flækker	In situ flint i nordsiden af grøft 14 i grus/groft sand indenfor et fladeareal på 150x30 og 12-15 cm i tykkelsen. Stratigrafi: 8 cm finsand, 15 cm grus/groft sand med flint, 12 cm groft sand, 35 cm gytje, undergrund	351664 6170021
90	1	Mikroflække	In situ flint i nordsiden af grøft 14 i grus/groft sand indenfor et fladeareal på 150x30 og 12-15 cm i tykkelsen. Stratigrafi: 8 cm finsand, 15 cm grus/groft sand med flint, 12 cm groft sand, 35 cm gytje, undergrund	351664 6170021
91	2	Afslag	In situ flint i nordsiden af grøft 14 i grus/groft sand indenfor et fladeareal på 150x30 og 12-15 cm i tykkelsen. Stratigrafi: 8 cm finsand, 15 cm grus/groft sand med flint, 12 cm groft sand, 35 cm gytje, undergrund	351664 6170021
92	1	Flække	Opsamling i opgravet materiale ved grøft 15	351651 6170010
93	2	Mikroflækker	Opsamling i opgravet materiale ved grøft 15	351651 6170010
94	1	Flække	Opsamling i opgravet materiale ved grøft 15	351631 6170014
95	3	Afslag	Opsamling i opgravet materiale ved grøft 15	351631 6170014
96	8	5 flækker og 3 flækkefragmenter	Fra 1 kvadratmeter	351669 6170015
97	9	Afslag	Fra 1 kvadratmeter	351669 6170015
98	2	Ildskørnet flint	Fra 1 kvadratmeter	351669 6170015

**Position UTM zone 33, WGS 84**

<b>X-nr</b>	<b>Antal</b>	<b>Beskrivelse</b>	<b>Øst</b>	<b>Nord</b>
99	1	Rhombisk skævpil af Villingebæktype, ildskørnet	351669	6170015

## ***Bilag 2: Positioner på grøfter (GPS, WGS 84, UTM zone 33)***

Syd for drængrøften

Grøft 1: 0351670/6169999 – 0351672/6169994. Ingen gytje

Grøft 2: 0351688/6170003 – 0351690/6170993. Gytjens sydgrænse: 0351690/6170997

Grøft 3: 0351705/6170007 – 0351710/6179986. Gytjens sydgrænse: 0351710/6179990

Grøft 4: 0351721/6170010 – 0351723/6179990. Gytjens sydgrænse: 0351723/6179993

Grøft 5: 0351738/6170013 – 0351743/6179993. Gytjens sydgrænse: 0351744/6179998

Grøft 6: 0351756/6170015 – 0351758/6170004. Gytjens sydgrænse: 0351759/6170008

Grøft 7: 0351774/6170018 – 0351774/6170000. Gytjens sydgrænse: 0351776/6170017

Nord for drængrøften

Grøft 8: 0351771/6170038 – 0351773/6170023. Gytjens nordgrænse: 0351770/6170032

Grøft 9: 0351751/6170036 – 0351755/6170023. Gytjens nordgrænse: 0351755/6170029

Grøft 10: 0351736/6170029 – 0351737/6170018. Gytjens nordgrænse: 0351737/6170024

Grøft 11: 0351720/6170021 – 0351720/6170016. Gytjens nordgrænse: 0351721/6170019

Grøft 12: 0351700/6170025 – 0351703/6170014. Gytjens nordgrænse: 0351703/6170018

Grøft 13: 0351682/6170024 – 0351686/6170010. Gytjens nordgrænse: 0351683/6170020

Grøft 14: 0351665/6170024 – 0351668/6170021. Gytjens nordgrænse: 0351670/6170006

Grøft 15: 0351641/6170025 – 0351652/6170099. Gytjens nordgrænse: 0351644/6170022

Gytjens sydgrænse: 0351650/6170008

Grøft 16: 0351625/6170023 – 0351631/6170004. Gytjens nordgrænse: 0351629/6170017

Gytjens sydgrænse: 0351629/6170013

## Bilag 3: Fotoliste

J.nr. 2322 Amager Strandpark, Område 4

<b>Billednummer</b>	<b>Billedtekst</b>	<b>Fotograf</b>
2322-cd-0199	Område 4. Prøvegrøft	Jørgen Dencker
2322-cd-0200	Område 4. Prøvegrøft	Jørgen Dencker
2322-cd-0201	Område 4. Prøvegrøft	Jørgen Dencker
2322-cd-0202	Område 4. Prøvegrøft	Jørgen Dencker
2322-cd-0203	Område 4. Prøvegrøft	Jørgen Dencker
2322-cd-0204	Område 4. Gytje	Jørgen Dencker
2322-cd-0205	Område 4. Prøvegrøft	Jørgen Dencker
2322-cd-0206	Område 4. Prøvegrøft	Jørgen Dencker
2322-cd-0207	Område 4. Opgravet materiale	Jørgen Dencker
2322-cd-0208	Område 4. Opgravet materiale	Jørgen Dencker
2322-cd-0209	Område 4. Gravemaskine	Jørgen Dencker
2322-cd-0210	Område 4. Gravemaskine	Jørgen Dencker
2322-cd-0211	Område 4. Gravemaskine	Jørgen Dencker
2322-cd-0212	Område 4. Prøvegrøft	Jørgen Dencker
2322-cd-0213	Område 4. Prøvegrøft	Jørgen Dencker
2322-cd-0214	Område 4. Prøvegrøft	Jørgen Dencker
2322-cd-0215	Område 4. Træ i gytjen	Jørgen Dencker
2322-cd-0216	Område 4. Træ i gytjen	Jørgen Dencker
2322-cd-0217	Område 4. Træ i gytjen	Jørgen Dencker
2322-cd-0218	Område 4. Prøvegrøft	Jørgen Dencker
2322-cd-0219	Område 4. Prøvegrøft	Jørgen Dencker
2322-cd-0220	Område 4. Træ i gytjen	Jørgen Dencker
2322-cd-0221	Område 4. Prøvegrøft	Jørgen Dencker
2322-cd-0222	Område 4. Prøvegrøft	Jørgen Dencker
2322-cd-0223	Område 4. Prøvegrøft	Jørgen Dencker
2322-cd-0224	Område 4. Prøvegrøft	Jørgen Dencker
2322-cd-0225	Område 4. Prøvegrøft	Jørgen Dencker
2322-cd-0226	Område 4. Prøvegrøft	Jørgen Dencker
2322-cd-0227	Område 4. Prøvegrøft	Jørgen Dencker
2322-cd-0228	Område 4. Prøvegrøft	Jørgen Dencker
2322-cd-0229	Område 4. Prøvegrøft	Jørgen Dencker
2322-cd-0230	Område 4. Prøvegrøft	Jørgen Dencker
2322-cd-0231	Område 4. Prøvegrøft	Jørgen Dencker
2322-cd-0232	Område 4. Prøvegrøft	Jørgen Dencker
2322-cd-0233	Område 4. Prøvegrøft	Jørgen Dencker
2322-cd-0234	Område 4. Prøvegrøft	Jørgen Dencker
2322-cd-0235	Område 4. Gravemaskine	Jørgen Dencker
2322-cd-0236	Område 4. Gravemaskine	Jørgen Dencker
2322-cd-0237	Område 4. Prøvegrøft	Jørgen Dencker



<b>Billednummer</b>	<b>Billedtekst</b>	<b>Fotograf</b>
2322-cd-0238	Område 4. Prøvegrøft	Jørgen Dencker
2322-cd-0239	Område 4. Prøvegrøft	Jørgen Dencker
2322-cd-0240	Område 4. Gytjespor i prøvegrøft	Jørgen Dencker
2322-cd-0241	Område 4. Gytje i profil	Jørgen Dencker
2322-cd-0242	Område 4. Træ fra prøvegrøft	Jørgen Dencker
2322-cd-0243	Område 4. Prøvegrøft	Jørgen Dencker
2322-cd-0244	Område 4. Prøvegrøft	Jørgen Dencker
2322-cd-0245	Område 4. Gytje i prøvegrøft	Jørgen Dencker
2322-cd-0246	Område 4. Træ fra prøvegrøft	Jørgen Dencker
2322-cd-0247	Område 4. Opgravet materiale	Jørgen Dencker
2322-cd-0248	Område 4. Prøvegrøft	Jørgen Dencker
2322-cd-0249	Område 4. Prøvegrøft	Jørgen Dencker
2322-cd-0250	Område 4. Vand i prøvegrøft	Jørgen Dencker
2322-cd-0251	Område 4. Træ i prøvegrøft	Jørgen Dencker
2322-cd-0252	Område 4. Træ fra prøvegrøft	Jørgen Dencker
2322-cd-0253	Område 4. Prøvegrøft	Jørgen Dencker
2322-cd-0254	Område 4. Træ fra prøvegrøft	Jørgen Dencker
2322-cd-0255	Område 4. Vand i prøvegrøft	Jørgen Dencker
2322-cd-0256	Område 4. Træ i prøvegrøft	Jørgen Dencker
2322-cd-0257	Område 4. Gytje	Jørgen Dencker
2322-cd-0258	Område 4. Prøvegrøft	Jørgen Dencker
2322-cd-0259	Område 4. Opgravet materiale	Jørgen Dencker
2322-cd-0260	Område 4. Vandfyldt prøvegrøft, profil	Jørgen Dencker
2322-cd-0261	Område 4. Vandfyldt prøvegrøft, profil	Jørgen Dencker
2322-cd-0262	Område 4. Vandfyldt prøvegrøft	Jørgen Dencker
2322-cd-0263	Område 4. Opgravet materiale	Jørgen Dencker
2322-cd-0264	Område 4.	Jørgen Dencker
2322-cd-0265	Område 4.	Jørgen Dencker
2322-cd-0266	Område 4.	Jørgen Dencker
2322-cd-0267	Område 4.	Jørgen Dencker
2322-cd-0268	Område 4.	Jørgen Dencker
2322-cd-0269	Område 4.	Jørgen Dencker
2322-cd-0270	Område 4.	Jørgen Dencker
2322-cd-0271	Område 4.	Jørgen Dencker
2322-cd-0272	Område 4. Prøvegrøft	Jørgen Dencker
2322-cd-0273	Område 4. Opgravet materiale	Jørgen Dencker
2322-cd-0274	Område 4. Opgravet materiale	Jørgen Dencker
2322-cd-0275	Område 4. Prøvegrøft	Jørgen Dencker
2322-cd-0276	Område 4. Prøvegrøft	Jørgen Dencker
2322-cd-0277	Område 4. Opgravet materiale	Jørgen Dencker
2322-cd-0278	Område 4. Opgravet materiale	Jørgen Dencker
2322-cd-0279	Område 4. Opgravet materiale	Jørgen Dencker

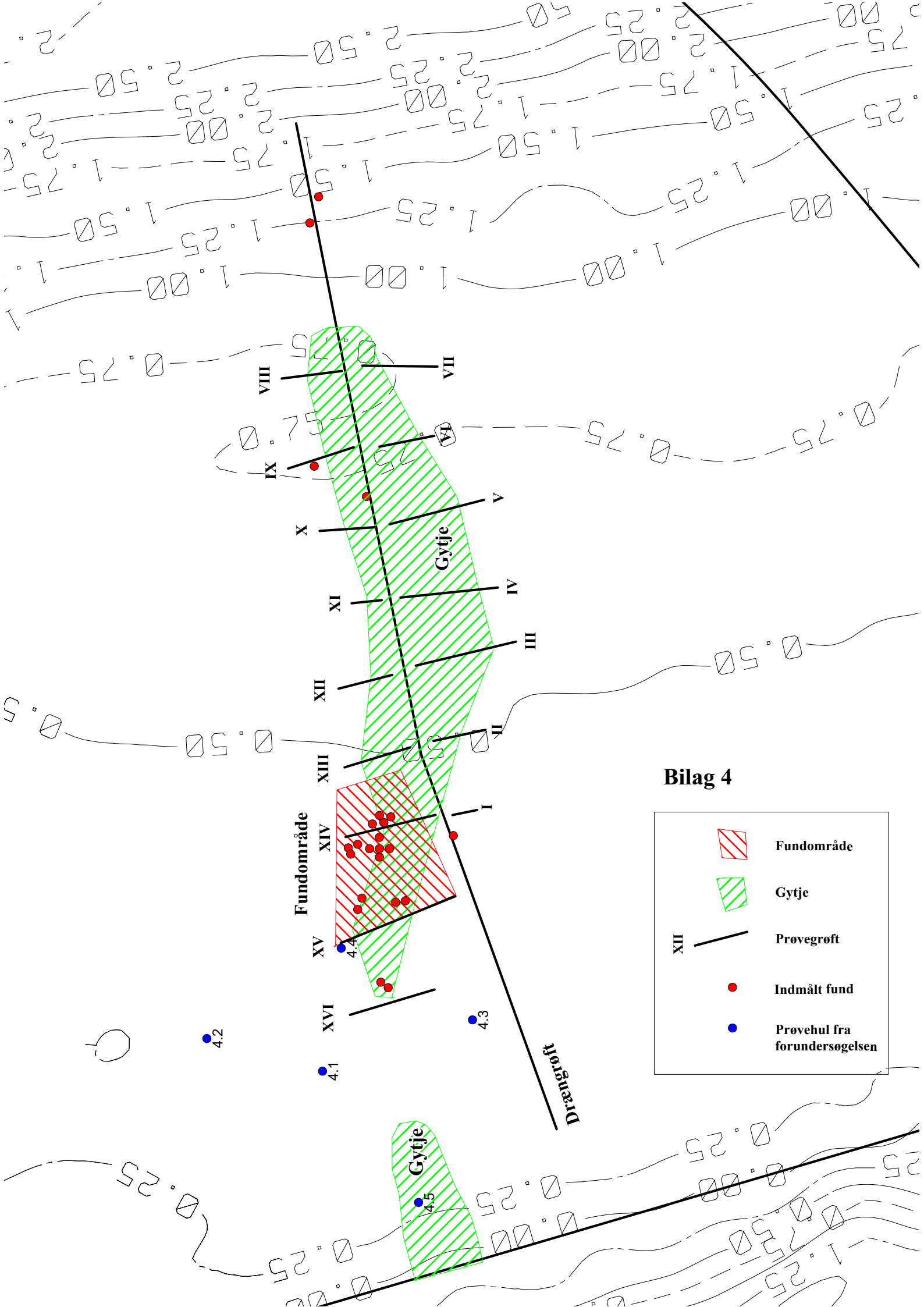
<b>Billednummer</b>	<b>Billedtekst</b>	<b>Fotograf</b>
2322-cd-0280	Område 4. Prøvegrøft	Jørgen Dencker
2322-cd-0281	Område 4. Opgravet materiale	Jørgen Dencker
2322-cd-0282	Område 4. Prøvegrøft	Jørgen Dencker
2322-cd-0283	Område 4. Prøvegrøft	Jørgen Dencker
2322-cd-0284	Område 4. Prøvegrøft	Jørgen Dencker
2322-cd-0285	Område 4. Prøvegrøft	Jørgen Dencker
2322-cd-0286	Område 4. Prøvegrøft	Jørgen Dencker
2322-cd-0287	Område 4. Prøvegrøft	Jørgen Dencker
2322-cd-0288	Område 4. Prøvegrøft	Jørgen Dencker
2322-cd-0289	Område 4. Prøvegrøft	Jørgen Dencker
2322-cd-0290	Område 4. Prøvegrøft, gytje	Jørgen Dencker
2322-cd-0291	Område 4. Prøvegrøft, gytje i profil	Jørgen Dencker
2322-cd-0292	Område 4. Prøvegrøft	Jørgen Dencker
2322-cd-0293	Område 4. Opgravet materiale	Jørgen Dencker
2322-cd-0294	Område 4. Opgravet materiale	Jørgen Dencker
2322-cd-0295	Område 4. Opgravet materiale	Jørgen Dencker
2322-cd-0296	Område 4. Opgravet materiale, træ	Jørgen Dencker
2322-cd-0297	Område 4. Prøvegrøft	Jørgen Dencker
2322-cd-0298	Område 4. Prøvegrøft	Jørgen Dencker
2322-cd-0299	Område 4. Prøvegrøft, gytje i profil	Jørgen Dencker
2322-cd-0300	Område 4. Prøvegrøft, profil	Jørgen Dencker
2322-cd-0301	Område 4. Prøvegrøft, profil	Jørgen Dencker
2322-cd-0302	Område 4. Prøvegrøft, profil	Jørgen Dencker
2322-cd-0303	Område 4. Prøvegrøft, profil, gytje	Jørgen Dencker
2322-cd-0304	Område 4. Prøvegrøft	Jørgen Dencker
2322-cd-0305	Område 4. Prøvegrøft	Jørgen Dencker
2322-cd-0306	Område 4. Opgravet materiale	Jørgen Dencker
2322-cd-0307	Område 4. Opgravet materiale	Jørgen Dencker
2322-cd-0308	Område 4. Prøvegrøft	Jørgen Dencker
2322-cd-0309	Område 4. Prøvegrøft	Jørgen Dencker
2322-cd-0310	Område 4. Prøvegrøft, profil, gytje	Jørgen Dencker
2322-cd-0311	Område 4. Prøvegrøft	Jørgen Dencker
2322-cd-0312	Område 4. Opgravet materiale	Jørgen Dencker
2322-cd-0313	Område 4. Prøvegrøft, profil	Jørgen Dencker
2322-cd-0314	Område 4. Prøvegrøft, profil	Jørgen Dencker
2322-cd-0315	Område 4. Prøvegrøft	Jørgen Dencker
2322-cd-0316	Område 4. Prøvegrøft	Jørgen Dencker
2322-cd-0317	Område 4. Prøvegrøft	Jørgen Dencker
2322-cd-0318	Område 4. Prøvegrøft	Jørgen Dencker
2322-cd-0319	Område 4. Prøvegrøft	Jørgen Dencker
2322-cd-0320	Område 4. Prøvegrøft	Jørgen Dencker
2322-cd-0321	Område 4. Maskinspor	Jørgen Dencker

<b>Billednummer</b>	<b>Billedtekst</b>	<b>Fotograf</b>
2322-cd-0322	Område 4.	Jørgen Dencker
2322-cd-0323	Område 4.	Jørgen Dencker
2322-cd-0324	Område 4.	Jørgen Dencker
2322-cd-0325	Område 4. Strandkant	Jørgen Dencker
2322-cd-0326	Område 4. Strandkant	Jørgen Dencker
2322-cd-0327	Område 4. Flensborgsten	Jørgen Dencker
2322-cd-0328	Område 4.	Jørgen Dencker
2322-cd-0329	Område 4. Prøvehul med flint	Jørgen Dencker
2322-cd-0330	Område 4.	Jørgen Dencker
2322-cd-0331	Område 4. Drængroft	Jørgen Dencker
2322-cd-0332	Område 4. Opgravet materiale	Jørgen Dencker
2322-cd-0333	Område 4.	Jørgen Dencker
2322-cd-0334	Område 4.	Jørgen Dencker
2322-cd-0335	Område 4. Træholdig gytje i profil	Jørgen Dencker
2322-cd-0336	Område 4. Træholdig gytje i profil	Jørgen Dencker
2322-cd-0337	Område 4. Træholdig gytje i profil	Jørgen Dencker
2322-cd-0338	Område 4. Træholdig gytje i profil	Jørgen Dencker
2322-cd-0339	Område 4. Træholdig gytje i profil	Jørgen Dencker
2322-cd-0340	Område 4. Profil	Jørgen Dencker
2322-cd-0341	Område 4. Profil	Jørgen Dencker
2322-cd-0342	Område 4. Profil	Jørgen Dencker
2322-cd-0343	Område 4.	Jørgen Dencker
2322-cd-0344	Område 4. Drængroft	Jørgen Dencker
2322-cd-0345	Område 4.	Jørgen Dencker
2322-cd-0346	Område 4.	Jørgen Dencker
2322-cd-0347	Område 4. Profil	Jørgen Dencker
2322-cd-0348	Område 4. Profil. Flint in situ	Jørgen Dencker
2322-cd-0349	Område 4. Profil	Jørgen Dencker
2322-cd-0350	Område 4. Profil. Flint in situ	Jørgen Dencker
2322-cd-0351	Område 4.	Jørgen Dencker
2322-cd-0352	Område 4.	Jørgen Dencker
2322-cd-0353	Område 4.	Jørgen Dencker
2322-cd-0354	Område 4.	Jørgen Dencker
2322-cd-0355	Område 4.	Jørgen Dencker
2322-cd-0356	Område 4. Drængroft	Jørgen Dencker
2322-cd-0357	Område 4. Prøvehul. 1m2	Jørgen Dencker
2322-cd-0358	Område 4. Prøvehul. 1m2	Jørgen Dencker
2322-cd-0359	Område 4. Vandstand udfor prøvehul.	Jørgen Dencker
2322-cd-0360	Område 4. Gytje i prøvehul.	Jørgen Dencker
2322-cd-0361	Område 4. Gytje i prøvehul.	Jørgen Dencker
2322-cd-0362	Område 4. Gytje i prøvehul.	Jørgen Dencker
2322-cd-0363	Område 4. Gytje i prøvehul.	Jørgen Dencker






---

<b>Billednummer</b>	<b>Billedtekst</b>	<b>Fotograf</b>
2322-cd-0364	Område 4. Prøvehul.	Jørgen Dencker
2322-cd-0365	Område 4. Prøvehul.	Jørgen Dencker
2322-cd-0366	Område 4. Prøvehul.	Jørgen Dencker





**Bilag 4**

	<b>Fundområde</b>
	<b>Gytje</b>
	<b>Prøvegroft</b>
	<b>Indmålt fund</b>
	<b>Prøvehul fra forundersøgelsen</b>

Fundområde

Gytje

Gytje

Drængroft

VIII

VII

IX

VI

X

V

XI

IV

XII

III

XIII

II

XIV

I

XV

XVI

4.2

4.1

4.3

4.5

**Amager Strandpark  
Oversigt over udgravninger og prøvegravninger 2004**

